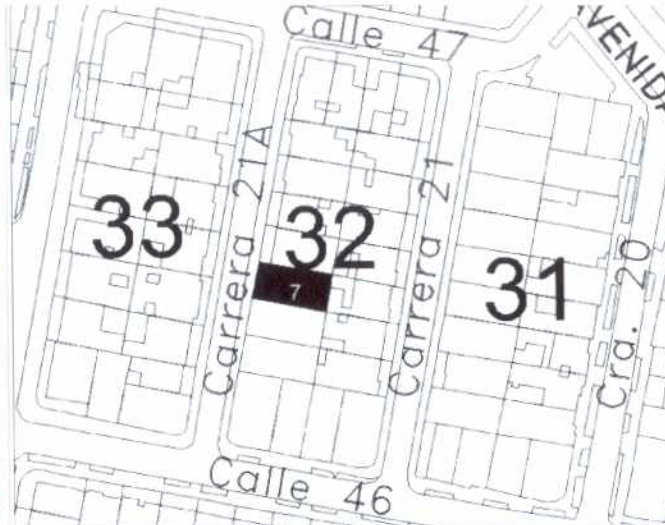


FOTOGRAFIA INMUEBLE



LOCALIZACION



CLASIFICACION

ARQUITECTONICA: 20-40-T-Cc
POPULAR: Volumetría en Fachada

SIC CT, CONSERVACION TIPOLOGICA
MOD. **CATEGORIA**
TEUSAQUILLO, 13
LOCALIDAD
Teusaquillo, 101
UPZ
Palermo, 7205 32 7
BARRIO **M/ZNA** **PREDIO**

FOTOGRAFIA CONTEXTO



CRITERIOS DE CALIFICACION

- ✓ Representar en alguna medida y de modo tangible o visible una o mas épocas de la historia de la ciudad o una o mas etapas de la Arquitectura y/o urbanismo en el País.
Ser un testimonio o documento importante en el proceso histórico de planificación o formación de la estructura física de la ciudad.
- ✓ Ser un Ejemplo culturalmente importante de un tipo de edificación o conjunto arquitectónico.
Ser un testimonio importante de la conformación del hábitat de un grupo social determinado.
Constituir un hito de referencia urbana culturalmente significativa en la ciudad.
- ✓ Ser un ejemplo destacado de la obra de un arquitecto urbanista o de un grupo de éstos de trayectoria reconocida a nivel nacional o internacional.
Estar relacionado con personajes o hechos significativos de la historia de la ciudad o del País.

AAA0084LTSK HABITACIONAL
CHIP **USO**
MARINA LAVERDE DE ALARCON
PROPIETARIO
Carrera 21 A No. 46-38/40
DIRECCION
CODIGO CATASTRAL
MATRICULA INMOBILIARIA
2
No. PISOS **FECHA CONSTRUCCION**
Tiene Observación:

FECHA DE ...

ELABORACION: Sábado, 10 de Enero de 2004

ACTUALIZACION: Jueves, 29 de Enero de 2004



BIENES DE INTERES CULTURAL

DEPARTAMENTO ADMINISTRATIVO DE PLANEACION DISTRITAL

BOGOTA D.C.

FICHA VALORACION ARQUITECTONICA INMUEBLE - TIPO

20-40-T-Cc

Barrio: Palermo



DESCRIPCION DEL TIPO

Inmuebles localizados usualmente entre medianeras (eventualmente con antejardín) que se caracterizan por destacar en sus fachadas (mediante elaboración detallada) los elementos de puertas y ventanas mediante trabajo decorativo (en madera o cemento); y por mostrar fachadas resultado de lo anterior con remates quebrados, figurados o escalonados, pueden tener pequeños aleros con canchillos decorados o elaboradas cornisas que dejan ver la cubierta. Las ventanas con dinteles de variadas formas, se presentan en secuencias de dos y tres.

Valores de estructura: La implantación paramentada (a veces con antejardines) con accesos frontales determinan en el espacio privado posibilidades definidas de distribución de los espacios de uso social y privado, que casi siempre llevan a plantear patios interiores para solucionar necesidades de iluminación apropiadas.. El manejo de la accesibilidad lateral (escasa) permite distribuciones diferenciadas de los espacios de uso social y privado.

Valores de forma: La composición de los componentes de fachada se destacan como motivo de trabajo geométrico sobre superficies homogéneas pañetadas (en ocasiones de ladrillo a la vista) En los casos en que forman parte de conjuntos semejantes se obtiene una imagen urbana de especial coherencia.

Valores de significado: la elección y combinación sencilla de los materiales para los planos de fachada en contraste con la elaboración detallada y las texturas y colores que ofrecen las puertas y ventanas, establecen un lenguaje que caracteriza esta arquitectura. Los detalles de rejas de puertas y ventanas presentan elaboración especial.

POSIBILIDADES DE INTERVENCION

La implantación general paramentada (antejardines si aparecen) debe ser mantenida, si bien pueden abrirse posibilidades de mayor ocupación (áreas posteriores sin que se pierda la noción volumétrica), siempre y cuando mantenga de manera estricta relaciones de alturas de remates de volúmenes (formas geométrica, proporción, materiales y disposición dentro de la fachada), detalles de cornisas, ritmos y proporciones de puertas y ventanas, materiales compatibles y armónicos.

FECHA DE ...

ELABORACION:

Lunes, 02 de Febrero de 2004

ACTUALIZACION:

Lunes, 02 de Febrero de 2004



Departamento Administrativo
PLANEACION
SECRETARÍA DE PLANEACION - BOGOTÁ D.C.

BIENES DE INTERES CULTURAL

DEPARTAMENTO ADMINISTRATIVO DE PLANEACION DISTRITA

BOGOTA D.C.

FICHA VALORACION URBANA

Palermo



CRECIMIENTO HISTÓRICO - CRONOLOGÍA

- | | | |
|---------------|------|-------------------|
| Antes de 1930 | 1936 | Después de 1960 |
| 1930 | 1944 | LÍMITE DEL BARRIO |
| 1933 | 1952 | |
| 1936 | 1960 | |



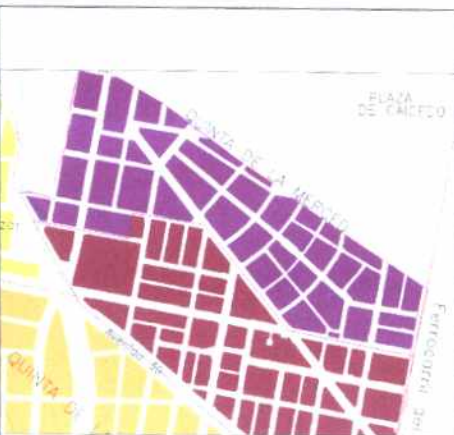
Inmuebles de Interés Cultural - MORFOLOGÍA EN PLANTA

- | | | |
|-------------------------|-------------------|------------------------------------|
| Conservación Integral | FORMA REGULAR | VIAS PRINCIPALES: Borde |
| Conservación Tipológica | FORMA IRREGULAR | VIAS ESTRUCTURANTES: Diagonales |
| Restauración Parcial | PANQUE | VIAS LOCALES: Conexión al contexto |
| Restauración Total | LÍMITE DEL BARRIO | |

El terreno que hoy ocupa el barrio Palermo perteneció a la Quinta de la Merced. Es muy claro que sus manzanas fueron siendo construidas a lo largo de las décadas del cuarenta, del cincuenta y del sesenta (siglo XX), siguiendo el sentido oriente - occidente.

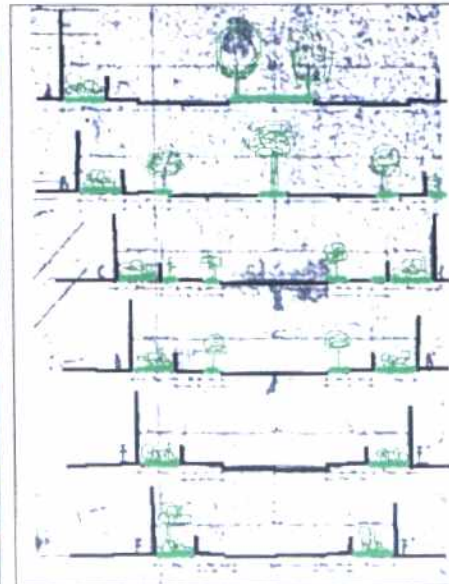
El el barrio Palermo el trazado a partir de diagonales domina su estructura general. Las vías confluyen a un punto (Escuela Distrital, que hoy no hace parte del barrio), configurando un trazado que hace pensar en varias de las propuestas del urbanista Karl Brunner.

La arquitectura de cada una de las etapas caracteriza al barrio en sus subsectores. Esto matizado con la traza de calles curvas y no continuas le otorga a este barrio un carácter singular dentro del contexto urbano ampliado. Su dinámica económica amenaza desaparecer estas cualidades.



PLANO DE URBANIZACIONES

- | | | | | | |
|------|------|------|------|------|------|
| 1930 | 1934 | 1936 | 1944 | 1952 | 1960 |
| 1930 | 1934 | 1936 | 1944 | 1952 | 1960 |



FECHA DE ...

ELABORACION:

lunes, 02 de febrero de 2004

ACTUALIZACION:

lunes, 02 de febrero de 2004